

平面図

S=1/5000

新設区画 L=1,510m

仮設区画 L=1,004.2

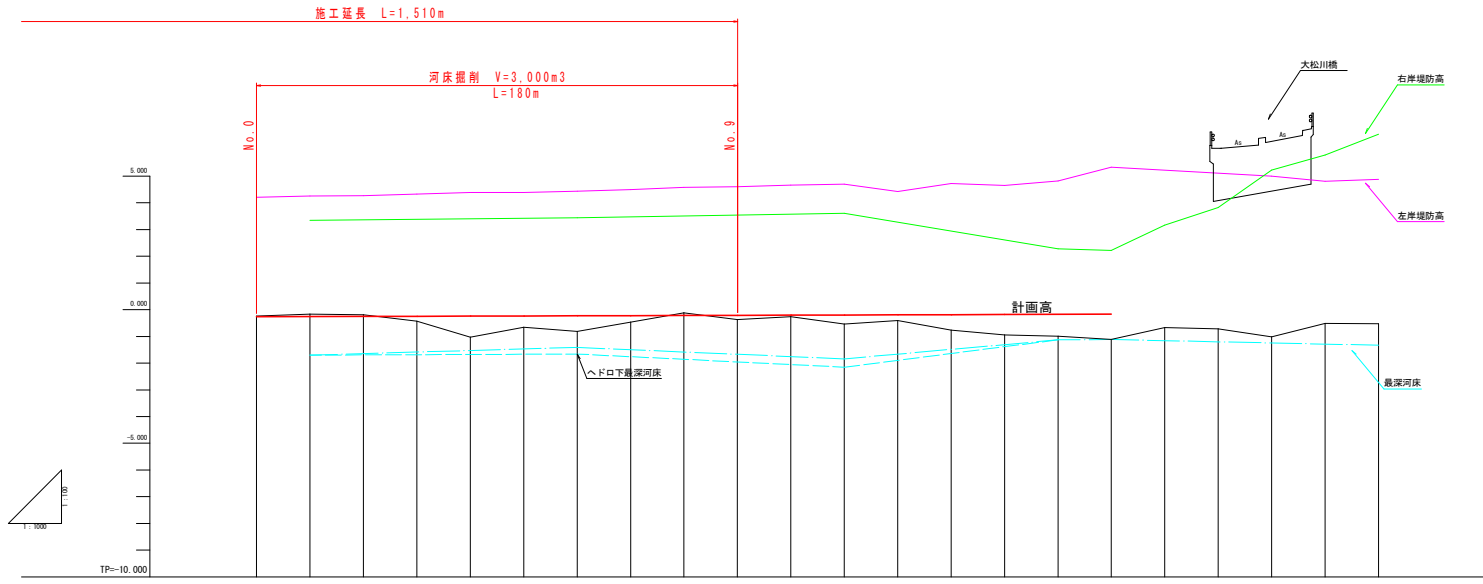
L=600m

L=1,470m

L=410m

実施設計図面

工事名	R2徳土 多々羅川 徳・三軒屋地 河運開削工事(2)		
路線名等	多々羅川		
工事箇所	徳島市三軒屋町東地(第2分割)		
図面名	平面図		
縮尺	S=1/5000	図面番号	1 / 6
施行年度	令和2年度		
事業者名	徳島県農林土整備局 <徳島>		



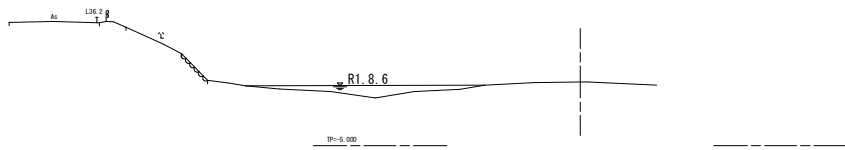
勾配																					
計画高	-0.262	-0.257	-0.251	-0.246	-0.240	-0.234	-0.228	-0.223	-0.217	-0.211	-0.206	-0.200	-0.194	-0.189	-0.183	-0.177	-0.171				
地盤高	-0.237	-0.186	-0.186	-0.427	-1.032	-0.655	-0.810	-0.464	-0.112	-0.372	-0.262	-0.537	-0.410	-0.765	-0.944	-0.932	-1.111	-0.666	-0.715	-1.014	-0.512
左岸堤防高	4.214	4.260	4.271	4.332	4.391	4.389	4.441	4.497	4.583	4.610	4.669	4.700	4.423	4.719	4.644	4.822	5.341			4.996	4.811
右岸堤防高		3.349					3.443					3.811				2.724	2.217	3.189	3.801	5.231	5.795
最深河床		-1.700					-1.410 (-1.660)					-1.841 (-2.157)				-1.195	-1.114				-1.305
追加距離	0.000	20.000	40.000	60.000	80.000	100.000	120.000	140.000	160.000	180.000	200.000	240.000	260.000	280.000	295.328	300.000	320.000	340.000	360.000	380.000	400.000
単距離	0.000	20.000	20.000	20.000	20.000	20.000	20.000	20.000	20.000	20.000	20.000	40.000	20.000	20.000	9.328	10.672	20.000	20.000	20.000	20.000	20.000
測点	No.0	No.1	No.2	No.3	No.4	No.5	No.6	No.7	No.8	No.9	No.10 Sp.1	No.11	No.12 Sp.1	No.13	No.14 Ec.1	No.15	No.16	No.17	No.18	No.19	No.20

実施設計図面

工事名	R2徳土 多々羅川 徳・三軒屋橋 河道開削工事(2)		
路線名等	多々羅川		
工事箇所	徳島市三軒屋町東地(第2分画)		
図面名	縦断面		
縮尺	V=1:100 H=1:1000	図面番号	2 / 6
施行年度	令和2年度		
事業者名	徳島県東部県土整備局 <徳島>		

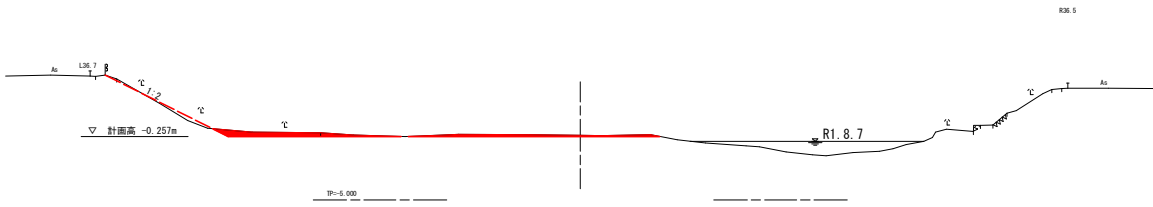
河道掘削 0.0

NO. 0  
GR=0.257  
 FH=0.257



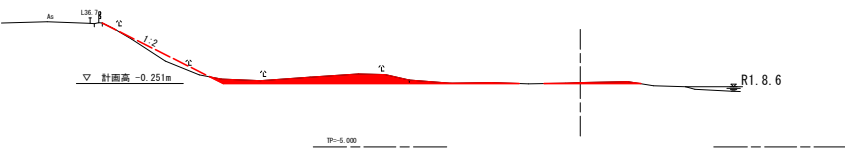
河道掘削 3.3

NO. 1  
GR=0.165  
 FH=0.257



河道掘削 7.5

NO. 2  
GR=0.186  
 FH=0.251

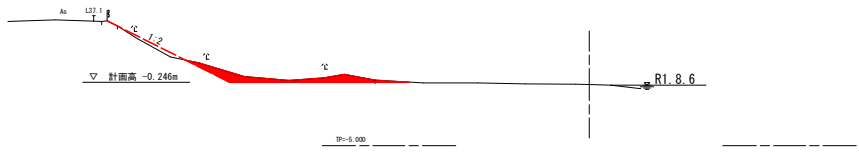


実施設計図面

工事名	R 2徳土 多々羅川 徳・三軒屋地 河道掘削工事(2)		
路線名等	多々羅川		
工事箇所	徳島市三軒屋町東地(第2分割)		
図面名	横断面		
縮尺	S=1/200	図面番号	3 / 6
施行年度	令和2年度		
事業者名	徳島県東部農土整備局 <徳島>		

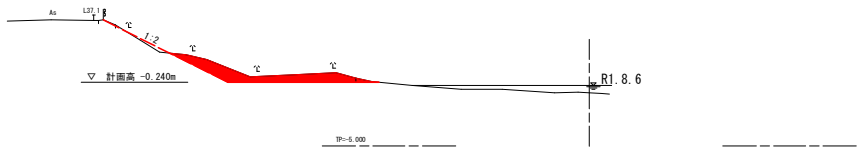
河道掘削 5.3

NO. 3  
GR=0.427  
 FH=0.246



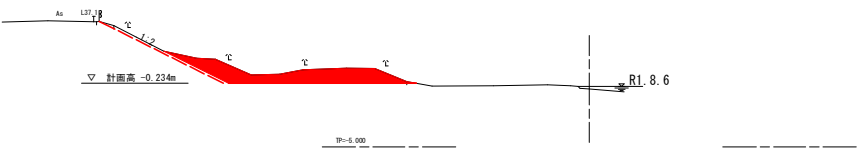
河道掘削 8.8

NO. 4  
GR=1.032  
 FH=0.240



河道掘削 15.6

NO. 5  
GR=0.955  
 FH=0.234

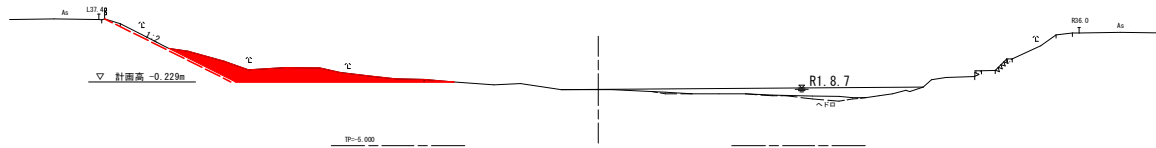


実施設計図面

工事名	R2徳土 多々羅川 徳・三軒屋地 河道掘削工事(2)		
路線名等	多々羅川		
工事箇所	徳島市三軒屋町東地(第2分割)		
図面名	横断面		
縮尺	S=1/200	図面番号	4 / 6
施行年度	令和2年度		
事業者名	徳島県東部農土整備局 <徳島>		

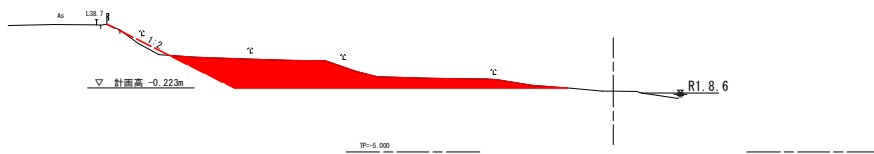
河道掘削 14.1

NO. 6  
GR=0.810  
 FH=0.229



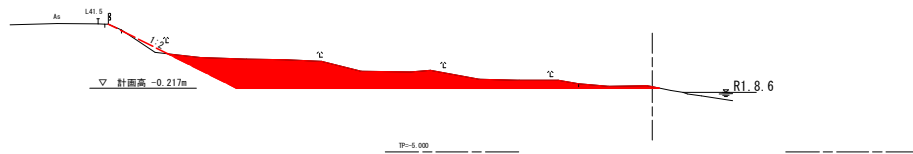
河道掘削 33.2

NO. 7  
GR=0.464  
 FH=0.223



河道掘削 39.3

NO. 8  
GR=0.112  
 FH=0.217

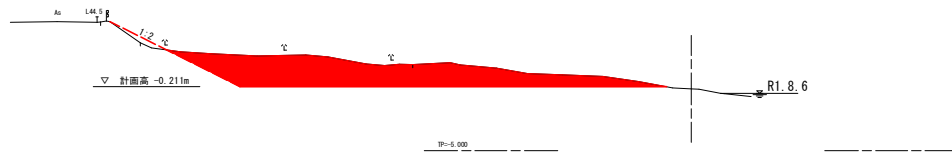


実施設計図面

工事名	R2徳土 多々羅川 徳・三軒屋地 河道掘削工事(2)		
路線名等	多々羅川		
工事箇所	徳島市三軒屋町東地(第2分割)		
図面名	横断面		
縮尺	S=1/200	図面番号	5 / 6
施行年度	令和2年度		
事業者名	徳島県東部農土整備局 <徳島>		

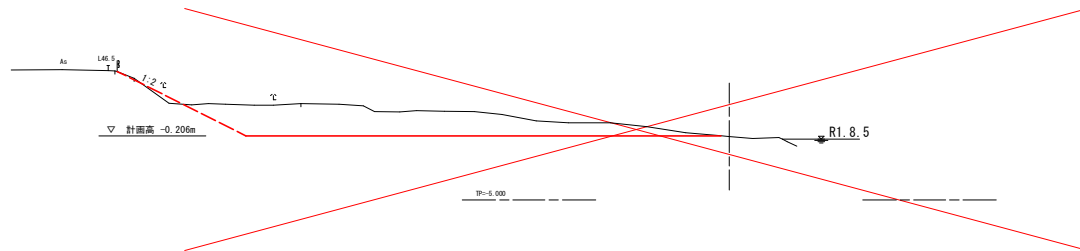
河道掘削 49.0

NO. 9  
GR=0.332  
 FH=0.211



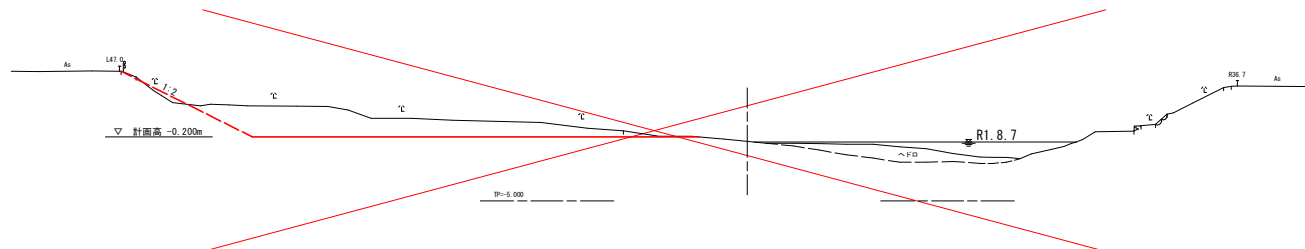
河道掘削 58.1

NO. 10  
GR=0.282  
 FH=0.206



河道掘削 46.1

NO. 11  
GR=0.537  
 FH=0.200



実施設計図面

工事名	R 2徳土 多々羅川 徳・三軒屋地 河道掘削工事(2)		
路線名等	多々羅川		
工事箇所	徳島市三軒屋町東地(第2分割)		
図面名	横断面		
縮尺	S=1/200	図面番号	6 / 6
施行年度	令和2年度		
事業者名	徳島県農部県土整備局 <徳島>		